




**Legenda**  
 Hranice stavební uzávěře  
 Podkladní katastrální mapa pro k.ú. Žalov



VYPRACOVAL: Ing. Hana Záhorká, Ing. arch. Radek Boček, autorizovaný architekt, číslo autorizace: 03 094		ČÍSLO ZAKÁZKY:	
<b>ÚZEMNÍ OPATŘENÍ O STAVEBNÍ UZÁVĚŘE</b>			
<b>Panenská II.</b>		STUPEŇ: <b>NÁVRH K VYDÁNÍ</b>	DATUM: <b>15.9.2025</b>
MĚŘÍTKO: <b>1:1 000</b>	ČÍSLO VÝKRESU:	ČÍSLO PARÉ:	